



Знаки дорожные по ГОСТ Р 52290-2004

1 Предупреждающие знаки



Направление поворота



2 Знаки приоритета



2.1
Главная дорога



2.2
Конец главной
дороги



2.3.1
Пересечение с
второстепенной
дорогой



2.3.2
Примыкание
второстепенной
дороги



2.3.3
Примыкание
второстепенной
дороги



2.3.4



2.3.5



2.3.6



2.3.7

Примыкание второстепенной дороги



2.4
Уступите дорогу



2.5
Движение без
остановки
запрещено



2.6
Преимущество
встречного
движения




2.7
Преимущество
перед встречным
движением

3 Запрещающие знаки



3.1
Въезд запрещен



3.2
Движение
запрещено



3.3
Движение
механических
транспортных средств
запрещено



3.4
Движение грузовых
автомобилей
запрещено



3.5
Движение мотоциклов
запрещено



3.6
Движение тракторов
запрещено



3.7
Движение с
прицепом
запрещено



3.8
Движение гужевых
повозок запрещено



3.9
Движение на
велосипедах
запрещено



3.10
Движение пешеходов
запрещено



3.11
Ограничение массы



3.12
Ограничение массы,
приходящейся на
ось транспортного
средства



3.13
Ограничение высоты



3.14
Ограничение
ширины



3.15
Ограничение длины



3.16
Ограничение
минимальной
дистанции



3.17.1
Таможня



3.17.2
Опасность



3.17.3
Контроль



3.18.1
Поворот направо
запрещен



3.18.2
Поворот налево
запрещен



3.19
Разворот запрещен



3.20
Обгон запрещен



3.21
Конец запрещения
обгона



3.22
Обгон грузовым
автомобилем
запрещен

3 Запрещающие знаки



3.23
Конец запрещения
обгона грузовым
автомобилям



3.24
Ограничение
максимальной скорости



3.25
Конец ограничения
максимальной скорости



3.26
Подача звукового
сигнала запрещена



3.27
Остановка запрещена




3.28
Стоянка запрещена



3.29
Стоянка запрещена по
нечетным числам месяца



3.30
Стоянка запрещена по
четным числам месяца



3.31
Конец всех
ограничений



3.32
Движение транспортных
средств с опасными
грузами запрещено



3.33
Движение транспортных
средств с взрывчатыми
и
легковоспламеняющимися
грузами запрещено

4 Предписывающие знаки



4.1.1
Движение прямо



4.1.2
Движение направо



4.1.3
Движение налево



4.1.4
Движение прямо
или направо



4.1.5
Движение прямо или
налево



4.1.6
Движение направо или
налево



4.2.1
Объезд препятствия справа



4.2.2
Объезд препятствия
слева



4.2.3
Объезд препятствия
справа или слева



4.3
Круговое движение



4.4
Велосипедная дорожка



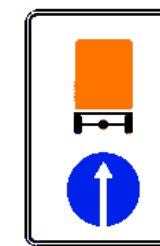
4.5
Пешеходная дорожка



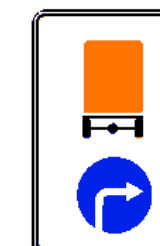
4.6
Ограничение минимальной скорости



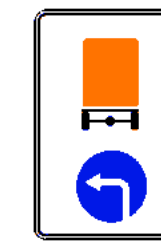
4.7
Конец ограничения минимальной скорости



4.8.1



4.8.2



4.8.3

Направление движения транспортных средств с опасными грузами

5 Знаки особых предписаний



5.1
Автомагистраль



5.2
Конец автомагистрали



5.3
Дорога для автомобилей



5.4
Конец дороги для автомобилей



5.5
Дорога с односторонним движением



5.6
Конец дороги с односторонним движением



5.7.1



5.7.2

Выезд на дорогу с односторонним движением



5.8
Реверсивное движение



5.9
Конец реверсивного движения



5.10
Выезд на дорогу с реверсивным движением



5.11
Дорога с полосой для маршрутных транспортных средств



5.12
Конец дороги с полосой для маршрутных транспортных средств



5.13.1
Выезд на дорогу с полосой для маршрутных транспортных средств



5.13.2



5.14
Полоса для маршрутных транспортных средств



5.15.1
Направления движения по полосам



5.15.2
Направления движения по полосе



5.15.3



5.15.4



5.15.5



5.15.6

Начало полосы

Конец полосы



5.15.7
Направление движения по полосам



5.15.8
Число полос



5.16
Место остановки автобуса и (или) троллейбуса



5.17
Место остановки трамвая



5.18
Место стоянки легковых такси



5.19.1



5.19.2

Пешеходный переход



5.20

Искусственная неровность



5.21
Жилая зона



5.22
Конец жилой зоны



5.23.1*

* Знаки индивидуального проектирования (здесь и далее).



5.23.2
Начало населенного пункта

6 Информационные знаки



5.24.1*



5.24.2

Конец населенного пункта



5.25*

Начало населенного пункта



5.26*

Конец населенного пункта



5.27

Зона с ограничениями стоянки



5.28

Конец зоны с ограничениями стоянки



5.29

Зона регулируемой стоянки



5.30

Конец зоны регулируемой стоянки



5.31

Зона с ограничением максимальной скорости



5.32

Конец зоны с ограничением максимальной скорости



5.33

Пешеходная зона



5.34

Конец пешеходной зоны



6.1

Общие ограничения максимальной скорости



6.2

Рекомендуемая скорость



6.3.1

Место для разворота



6.3.2

Зона для разворота



6.4

Место стоянки



6.5

Полоса для аварийной остановки



6.6

Подземный пешеходный переход



6.7

Надземный пешеходный переход



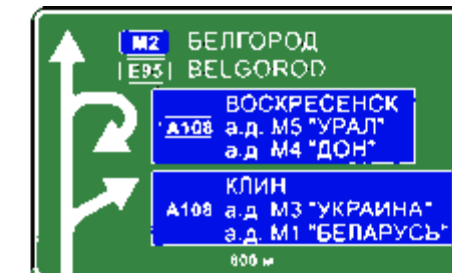
6.8.1



6.8.2
Тупик

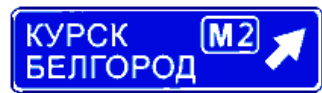


6.8.3



6.9.1*

Предварительный указатель направлений



6.9.2*
Предварительный указатель направления



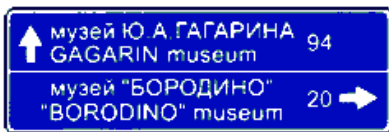
6.9.3
Схема движения



6.16
Стоп-линия



6.17*
Схема объезда



6.10.1*
Указатель направлений



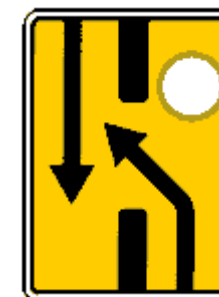
6.18.1



6.18.2
Направление объезда



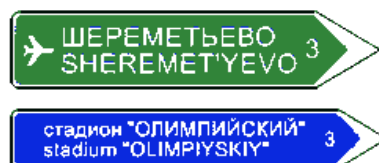
6.18.3



6.19.1
Предварительный указатель перестроения на другую проезжую часть



6.19.2



6.10.2*
Указатель направления



6.11*
Наименование объекта



6.12*
Указатель расстояний



6.13
Километровый знак



6.14.1



6.14.2

Номер маршрута



6.15.1



6.15.2



6.15.3

Направление движения для грузовых автомобилей

7 Знаки сервиса



7.1
Пункт первой
медицинской помощи



7.2
Больница



7.3
Автозаправочная
станция



7.4
Техническое
обслуживание
автомобилей



7.5
Мойка автомобилей



7.6
Телефон



7.7
Пункт питания



7.8
Питьевая вода



7.9
Гостиница или мотель



7.10
Кемпинг



7.11
Место отдыха



7.12
Пост дорожно-
патрульной службы



7.13
Милиция



7.14
Пункт контроля
международных
автомобильных
перевозок



7.15
Зона приема
радиостанции,
передающей
информацию о
дорожном движении



7.16
Зона радиосвязи с
аварийными службами

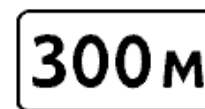


7.17
Бассейн или пляж



7.18
Туалет


8 Знаки дополнительной информации (таблички)




8.1.1



8.1.2

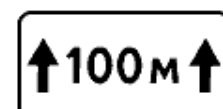


8.1.3

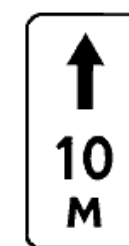


8.1.4

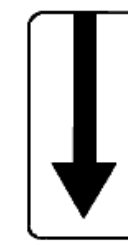
Расстояние до объекта




8.2.1



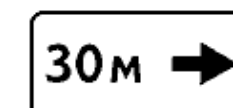
8.2.2



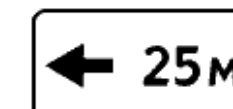
8.2.3
Зона действия



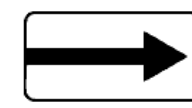
8.2.4



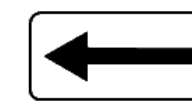
8.2.5



8.2.6



8.3.1



8.3.2

Направление действия



8.3.3



8.4.1



8.4.2



8.4.3



8.4.4



8.4.5



8.4.6



8.4.7



8.4.8

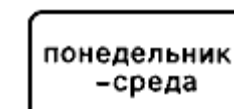
Вид транспортного средства



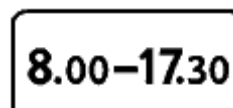
8.5.1
Субботные, воскресные и
праздничные дни



8.5.2
Рабочие дни



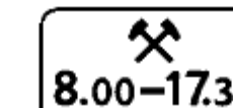
8.5.3
Дни недели



8.5.4

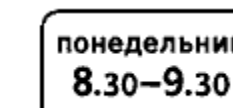


8.5.5



8.5.6

Время действия



8.5.7

Препятствие



8.6.1



8.6.2



8.6.3



8.6.4



8.6.5



8.6.6



8.6.7



8.6.8




8.6.9

Способ постановки транспортного средства на стоянку



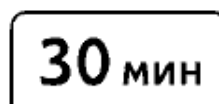
8.7

Стоянка с
неработающим
двигателем



8.8

Платные услуги




30 мин

Ограничение
продолжительности
стоянки



8.10

Место для осмотра
автомобилей



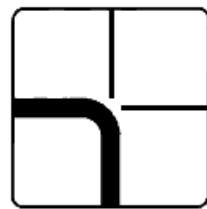
15 т

Ограничение
разрешенной
максимальной массы



8.12

Опасная обочина



8.13

Направление главной
дороги



8.14

Полоса движения



8.15

Слепые пешеходы



8.16

Влажное покрытие



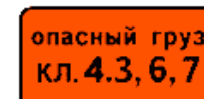
8.17

Инвалиды



8.18

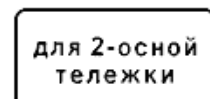
Кроме инвалидов



опасный груз
кл. 4.3, 6, 7

8.19

Класс опасного груза



для 2-осной
тележки

8.20.1

Тип тележки транспортного средства



для 3-осной
тележки

8.20.2



8.21.1



8.21.2

Вид маршрутного транспортного средства



8.21.3



8.22.1



8.22.2



8.22.3