

**ДОРОЖНЫЕ ЗНАКИ / ПРЕДУПРЕЖДАЮЩИЕ ЗНАКИ ГОСТ Р 52290-2004**


**1.1**  
Железнодорожный  
переезд  
со шлагбаумом



**1.2**  
Железнодорожный  
переезд  
без шлагбаума



**1.3.1**  
Однопутная  
железная дорога



**1.3.2**  
Многопутная  
железная дорога



**1.4.1**  
Приближение  
к железнодорожному  
переезду



**1.4.2**  
Приближение  
к железнодорожному  
переезду



**1.4.3**  
Приближение  
к железнодорожному  
переезду



**1.4.4**  
Приближение  
к железнодорожному  
переезду



**1.4.5**  
Приближение  
к железнодорожному  
переезду



**1.4.6**  
Приближение  
к железнодорожному  
переезду



**1.5**  
Пересечение  
с трамвайной  
линией



**1.6**  
Пересечение  
равнозначных  
дорог



**1.7**  
Пересечение с кру-  
говым движением



**1.8**  
Светофорное  
регулирование



**1.9**  
Разводной мост



**1.10**  
Выезд на  
набережную



**1.11.1**  
Опасный поворот



**1.11.2**  
Опасный поворот



**1.12.1**  
Опасные повороты



**1.12.2**  
Опасные повороты



**1.13**  
Крутой спуск



**1.14**  
Крутой подъем



**1.15**  
Скользкая дорога



**1.16**  
Неровная дорога



**1.17**  
Искусственная  
неровность



**1.18**  
Выброс гравия



**1.19**  
Опасная обочина



**1.20.1**  
Сужение дороги



**1.20.2**  
Сужение дороги



**1.20.3**  
Сужение дороги



**1.21**  
Двустороннее  
движение



**1.22**  
Пешеходный  
переход



**1.22 ф**  
Пешеходный  
переход



**1.23**  
Дети



**1.23 ф**  
Дети



**1.24**  
Пересечение с вело-  
сипедной дорожкой



**1.25**  
Дорожные  
работы



**1.26**  
Перегон скота



**1.27**  
Дикие животные



**1.28**  
Падение камней



**1.29**  
Боковой ветер



**1.30**  
Низколетающие  
самолеты



**1.31**  
Тоннель




**1.32**  
Затор

**ДОРОЖНЫЕ ЗНАКИ / ПРЕДУПРЕЖДАЮЩИЕ ЗНАКИ**

ГОСТ Р 52290-2004


**1.33**  
Прочие опасности

**1.34.1**  
Направление поворота

**1.34.2**  
Направление поворота

**1.34.3**  
Направление поворота

**ДОРОЖНЫЕ ЗНАКИ / ЗНАКИ ПРИОРИТЕТА**

ГОСТ Р 52290-2004


**2.1**  
Главная дорога

**2.2**  
Конец главной дороги

**2.3.1**  
Пересечение со второстепенной дорогой

**2.3.2**  
Примыкание второстепенной дороги

**2.3.3**  
Примыкание второстепенной дороги

**2.3.4**  
Примыкание второстепенной дороги

**2.3.5**  
Примыкание второстепенной дороги

**2.3.6**  
Примыкание второстепенной дороги

**2.3.7**  
Примыкание второстепенной дороги

**2.4**  
Уступите дорогу

**2.5**  
Движение без остановки запрещено

**2.6**  
Преимущество встречного движения

**2.7**  
Преимущество перед встречным движением

**ДОРОЖНЫЕ ЗНАКИ / ЗАПРЕЩАЮЩИЕ ЗНАКИ**

ГОСТ Р 52290-2004


**3.1**  
Въезд запрещен

**3.2**  
Движение запрещено

**3.3**  
Движение механических транспортных средств запрещено

**3.4**  
Движение грузовых автомобилей запрещено

**3.5**  
Движение мотоциклов запрещено

**3.6**  
Движение тракторов запрещено

**3.7**  
Движение с прицепом запрещено

**3.8**  
Движение гужевых повозок запрещено

**3.9**  
Движение на велосипедах запрещено

**3.10**  
Движение пешеходов запрещено

**3.11**  
Ограничение массы

**3.12**  
Ограничение массы, приходящейся на ось транспортного средства

**ДОРОЖНЫЕ ЗНАКИ / ЗАПРЕЩАЮЩИЕ ЗНАКИ**

ГОСТ Р 52290-2004


**3.13**  
Ограничение  
высоты

**3.14**  
Ограничение  
ширины

**3.15**  
Ограничение  
длины

**3.16**  
Ограничение мини-  
мальной дистанции

**3.17.1**  
Таможня

**3.17.2**  
Опасность

**3.17.3**  
Контроль

**3.18.1**  
Поворот направо  
запрещен

**3.18.2**  
Поворот налево  
запрещен

**3.19**  
Разворот запрещен

**3.20**  
Обгон запрещен

**3.21**  
Конец запрещения  
обгона

**3.22**  
Обгон грузовым  
автомобилем  
запрещен

**3.23**  
Конец запрещения  
обгона грузовым  
автомобилем

**3.24**  
Ограничение  
максимальной  
скорости

**3.25**  
Конец ограничения  
максимальной  
скорости

**3.26**  
Подача звукового  
сигнала запрещена

**3.27**  
Остановка  
запрещена

**3.28**  
Стоянка запрещена

**3.29**  
Стоянка запрещена  
по нечетным числам  
месяца

**3.30**  
Стоянка запрещена  
по четным числам  
месяца

**3.31**  
Конец всех  
ограничений

**3.32**  
Движение транспортных  
средств с опасным  
грузом запрещено

**3.32**  
Движение транспортных  
средств со взрывчатыми  
и легковоспламеняющи-  
мися грузами запрещено

**ДОРОЖНЫЕ ЗНАКИ / ПРЕДПИСЫВАЮЩИЕ ЗНАКИ**

ГОСТ Р 52290-2004


**4.1.1**  
Движение прямо

**4.1.2**  
Движение направо

**4.1.3**  
Движение налево

**4.1.4**  
Движение прямо  
или направо

**4.1.5**  
Движение прямо  
или налево

**4.1.6**  
Движение направо  
или налево

**4.2.1**  
Объезд препятствия  
справа

**4.2.2**  
Объезд  
препятствия слева

**4.2.3**  
Движение направо  
или налево

**4.3**  
Круговое движение

**4.4.1**  
Велосипедная до-  
рожка или полоса

**4.4.2**  
Конец велосипедной  
дорожки или полосы

**4.5.1**  
Пешеходная  
дорожка

**4.5.2**  
Пешеходная и вело-  
сипедная дорожка

**4.5.3**  
Конец пешеходной  
и велосипедной дорожки

**4.5.4**  
Пешеходная и велосипедная дорожка  
с разделением движения

**4.5.5**

**4.5.6**  
Конец пешеходной  
и велосипедной дорожки  
с разделением движения

**ДОРОЖНЫЕ ЗНАКИ / ПРЕДПИСЫВАЮЩИЕ ЗНАКИ**

ГОСТ Р 52290-2004


**4.5.7**

Конец пешеходной и велосипедной дорожки с разделением движения


**4.5.8**

Пешеходная и велосипедная дорожка с разделением движения и двухсторонним движением велосипедов


**4.5.9**

**4.5.10**

Конец пешеходной и велосипедной дорожки с разделением движения и двухсторонним движением велосипедов


**4.5.11**

**4.6**

Ограничение минимальной скорости


**4.7**

Конец ограничения минимальной скорости


**4.8.1**

Направление движения транспортных средств с опасными грузами


**4.8.2**

**4.8.3**
**ДОРОЖНЫЕ ЗНАКИ / ЗНАКИ ОСОБЫХ ПРЕДПИСАНИЙ**

ГОСТ Р 52290-2004


**5.1**

Автомагистраль


**5.2**

Конец автомагистрали


**5.3**

Дорога для автомобилей


**5.4**

Конец дороги для автомобилей


**5.5**

Дорога с односторонним движением


**5.6**

Конец дороги с односторонним движением


**5.7.1**

Выезд на дорогу с односторонним движением


**5.7.2**

Выезд на дорогу с односторонним движением


**5.8**

Реверсивное движение


**5.9**

Конец реверсивного движения


**5.10**

Выезд на дорогу с реверсивным движением


**5.11.1**

Дорога с полосой для маршрутных транспортных средств


**5.11.2**

Дорога с велосипедной полосой


**5.12**

Конец дороги с полосой для маршрутных транспортных средств


**5.13.1**

Выезд на дорогу с полосой для маршрутных транспортных средств


**5.13.2**

Выезд на дорогу с полосой для маршрутных транспортных средств


**5.13.3**

Выезд на дорогу с полосой для велосипедов


**5.13.4**

Выезд на дорогу с полосой для велосипедов


**5.14.1**

Полоса для маршрутных транспортных средств


**5.14.2**

Конец полосы для маршрутных транспортных средств


**5.15.1**

Направление движения по полосам


**5.15.2**

Направление движения по полосе


**5.15.2**

Направление движения по полосе


**5.15.2**

Направление движения по полосе

**ДОРОЖНЫЕ ЗНАКИ / ЗНАКИ ОСОБЫХ ПРЕДПИСАНИЙ**

ГОСТ Р 52290-2004


**5.15.2**

Направление движения по полосе


**5.15.2**

Направление движения по полосе


**5.15.3**

Начало полосы


**5.15.3**

Начало полосы


**5.15.3**

Начало полосы


**5.15.4**

Начало полосы


**5.15.4**

Начало полосы


**5.15.5**

Конец полосы


**5.15.6**


Конец полосы


**5.15.7**

Направление движения по полосам


**5.15.7**

Направление движения по полосам


**5.15.7**

Направление движения по полосам


**5.15.8**

Число полос


**5.16**

Место остановки автобуса и (или) троллейбуса


**5.17**

Место остановки трамвая


**5.18**

Место стоянки легковых такси


**5.19.1**

Пешеходный переход


**5.19.2**

Пешеходный переход


**5.20**

Искусственная неровность


**5.21**

Жилая зона


**5.22**

Конец жилой зоны


**5.23.1\***

Начало населенного пункта


**5.23.2**

Начало населенного пункта


**5.24.1\***

Конец населенного пункта


**5.24.2**

Конец населенного пункта


**5.25\***

Начало населенного пункта


**5.26\***

Конец населенного пункта


**5.27**

Зона с ограничениями стоянки


**5.28**

Конец зоны с ограничениями стоянки


**5.29**

Зона регулируемой стоянки


**5.30**

Конец зоны регулируемой стоянки


**5.31**

Зона с ограничением максимальной скорости


**5.32**

Конец зоны с ограничением максимальной скорости


**5.33**

Пешеходная зона


**5.34**

Конец пешеходной зоны

**ДОРОЖНЫЕ ЗНАКИ / ИНФОРМАЦИОННЫЕ ЗНАКИ**

ГОСТ Р 52290-2004


**6.1**

Общие ограничения максимальной скорости


**6.2**

Рекомендуемая скорость


**6.3.1**

Место для разворота


**6.3.2**

Зона для разворота


**6.4**

Место стоянки


**6.5**

Полоса для аварийной остановки

# ДОРОЖНЫЕ ЗНАКИ / ИНФОРМАЦИОННЫЕ ЗНАКИ

ГОСТ Р 52290-2004



6.6  
Подземный пешеходный переход



6.7  
Надземный пешеходный переход



6.8.1  
Тупик



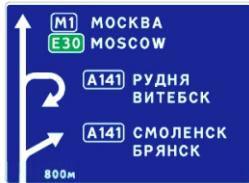
6.8.2  
Тупик



6.8.3  
Тупик



6.9.1\* Предварительный указатель направления

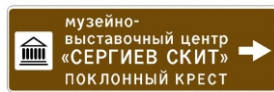


6.9.1\* Предварительный указатель направления



6.9.2\* Предварительный указатель направления

6.9.3  
Схема движения



6.10.1\*  
Указатель направления



6.10.2\*  
Указатель направления

### Цвет указателей

- белый** в населенном пункте
- синий** вне населенного пункта
- зеленый** автомагистраль
- коричневый** туристические указатели



6.11  
Наименование объекта



6.12  
Указатель расстояний



6.13  
Километровый знак



6.14.1  
Номер маршрута



6.14.1  
Номер маршрута



6.14.1  
Номер маршрута



6.14.1  
Номер маршрута



6.14.2  
Номер маршрута



6.14.2  
Номер маршрута



6.14.2  
Номер маршрута



6.15.1  
Направление движения для грузовых автомобилей



6.15.2



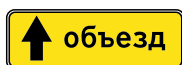
6.15.3



6.16  
Стоп-линия



6.17\*  
Схема объезда



6.18.1



6.18.2  
Направление объезда



6.18.3



6.19.1



6.19.2  
Предварительный указатель пере-  
строения на другую проезжую часть

**ДОРОЖНЫЕ ЗНАКИ / ИНФОРМАЦИОННЫЕ ЗНАКИ**

ГОСТ Р 52290-2004


**6.20.1**

Аварийный выход


**6.20.2**

Аварийный выход


**6.21.1**

Направление движения к аварийному выходу


**6.21.2**
**ДОРОЖНЫЕ ЗНАКИ / ЗНАКИ СЕРВИСА**

ГОСТ Р 52290-2004


**7.1**

Пункт первой медицинской помощи


**7.2**

Больница


**7.3**

Автозаправочная станция


**7.4**

Техническое обслуживание автомобилей


**7.5**

Мойка автомобилей


**7.6**

Телефон


**7.7**

Пункт питания


**7.8**

Питьевая вода


**7.9**

Гостиница или мотель


**7.10**

Кемпинг


**7.11**

Место отдыха


**7.12**

Пост дорожно-патрульной службы


**7.13**

Полиция


**7.14**

Пункт контроля международных автомобильных перевозок


**7.15**

Зона приема радиостанции, передающей информацию о дорожном движении


**7.16**

Зона радиосвязи с аварийными службами


**7.17**

Бассейн или пляж


**7.18**

Туалет


**7.19**

Телефон экстренной связи


**7.20**

Огнетушитель

**ДОРОЖНЫЕ ЗНАКИ / ЗНАКИ ДОП. ИНФОРМАЦИИ**

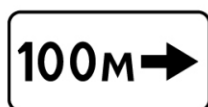
ГОСТ Р 52290-2004


**8.1.1**

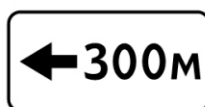
Расстояние до объекта


**8.1.2**


Расстояние до объекта


**8.1.3**

Расстояние до объекта


**8.1.4**

Расстояние до объекта


**8.2.1**



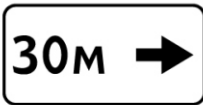
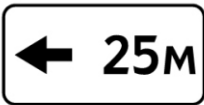



















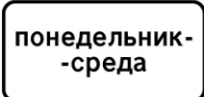
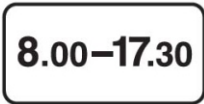














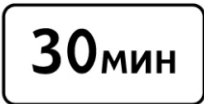








Зона действия


**8.2.2**

Зона действия

**ДОРОЖНЫЕ ЗНАКИ / ЗНАКИ ДОП. ИНФОРМАЦИИ**

ГОСТ Р 52290-2004

					
8.2.3 Зона действия	8.2.4 Зона действия	8.2.5 Зона действия	8.2.6 Зона действия	8.3.1 Направление действия	8.3.2 Направление действия
					
8.3.3 Направление действия	8.4.1 Вид транспортного средства	8.4.2 Вид транспортного средства	8.4.3 Вид транспортного средства	8.4.4 Вид транспортного средства	8.4.5 Вид транспортного средства
					
8.4.6 Вид транспортного средства	8.4.7 Вид транспортного средства	8.4.8 Вид транспортного средства	8.4.9 Кроме вида транспортного средства	8.4.10 Кроме вида транспортного средства	8.4.11 Кроме вида транспортного средства
					
8.4.12 Кроме вида транспортного средства	8.4.13 Кроме вида транспортного средства	8.4.14 Кроме вида транспортного средства	8.5.1 Субботние, воскресные и праздничные дни	8.5.2 Рабочие дни	8.5.3 Рабочие дни
					
8.5.4 Время действия	8.5.5 Время действия	8.5.6 Время действия	8.5.7 Время действия	8.6.1 Способ постановки транспортного средства на стоянку	8.6.2 Способ постановки транспортного средства на стоянку
					
8.6.3	8.6.4	8.6.5	8.6.6	8.6.7	8.6.8
Способ постановки транспортного средства на стоянку					
					
8.6.2 Способ постановки транспортного средства на стоянку	8.7 Стоянка с неработающим двигателем	8.8 Платные услуги	8.9 Ограничение продолжительности стоянки	8.10 Место для осмотра автомобилей	8.11 Ограничение разрешенной максимальной массы
					
8.12 Опасная обочина	8.13 Направление главной дороги	8.14 Полоса движения	8.15 Слепые пешеходы	8.16 Влажное покрытие	8.17 Инвалиды

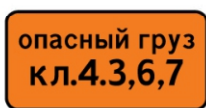


## ДОРОЖНЫЕ ЗНАКИ / ЗНАКИ ДОП. ИНФОРМАЦИИ

ГОСТ Р 52290-2004



8.18  
Кроме инвалидов



8.19  
Класс  
опасного груза



8.20.1  
Тип тележки  
транспортного  
средства



8.20.2  
Тип тележки  
транспортного  
средства



8.21.1  
Вид маршрутного  
транспортного  
средства



8.21.2  
Вид маршрутного  
транспортного  
средства



8.21.3  
Вид маршрутного  
транспортного  
средства



8.22.1



8.22.2  
Препятствие



8.22.3



8.23  
Фотовидеофиксация



8.24  
Работает  
эвакуатор

## ЗНАКИ МАГИСТРАЛЬНЫХ ГАЗОПРОВОДОВ СТО Газпром 2-3.5-454-2010



Закрепление трассы  
газопровода на  
местности  
450x600 мм




Осторожно  
газопровод  
А – 710 мм



Остановка  
запрещена  
D – 600 мм



Зона действия (допол-  
нение к знаку «Оста-  
новка запрещена»)  
350x700 мм



Закрепление  
границ зон  
обслуживания  
350x700 мм



Газопровод.  
Переезд запрещен  
D – 600 мм



Газ! Вход запрещен  
D – 600 мм




Запрещается поль-  
зоваться открытым  
огнем и курить  
D – 600 мм



Осторожно! Газ  
А – 450 мм



Информационная  
табличка  
(дополнение к знаку  
«Осторожно! Газ»  
250x500 мм



560x1200 мм

Знак «Закрепление трассы газопровода на местности»



450x600 мм

